







Legenda

Key

0 5 10 20 30 40 50 60 70 m

- LIMITE ÁREA DE INTERVENÇÃO
- REDE VIÁRIA - PROPOSTA
- IDENTIFICAÇÃO DO EDIFICADO PROPOSTO - VOLUME
- 00.00 COTA ALTIMÉTRICA PROPOSTA - SOLEIRA
- ACESSO PEDONAL
- ACESSO VIÁRIO
- CICLOVIA
- CIRCULAÇÃO VIÁRIA
- ESTACIONAMENTO
- FAIXAS DE CIRCULAÇÃO PARTILHADA
- ÁRVORES EXISTENTES
- ÁRVORES PROPOSTAS
- JATOS DE ÁGUA
- MUROS-BANCO EM BETÃO 'IN SITU'
- CIRCULAÇÃO PEDONAL / CICLOVIA
- ZONAS DE ESTADIA
- MANCHAS HERBÁCEO-ARBUSTIVAS
- RELVADO
- ESCADAS
- RAMPAS
- PAINÉIS SOLARES

1. ESTAÇÃO DE OEIRAS
2. LIGAÇÃO SUBTERRÂNEA
3. PERCURSO PEDONAL SOBRELEVADA
4. ANFITEATRO
5. ÁREA DE PRAÇA
6. FAIXAS DE CIRCULAÇÃO
7. BOLSAS DE ESTACIONAMENTO
8. ÁREA VERDE DE PROTEÇÃO E ENQUADRAMENTO
9. PALCO PARA ACTIVIDADES CULTURAS

IDENTIFICAÇÃO DO EDIFICADO PROPOSTO - VOLUMES E USOS

A+C1	HABITAÇÃO E COMÉRCIO
B+C2	HABITAÇÃO E COMÉRCIO
C|D+C3	HABITAÇÃO E COMÉRCIO
E|F+C4	HABITAÇÃO E COMÉRCIO
G+C5	HABITAÇÃO E COMÉRCIO
H	UNIDADE HOTELEIRA
I+C6	HABITAÇÃO E COMÉRCIO
J	HABITAÇÃO
K	HABITAÇÃO E SERVIÇOS
L+C7	HABITAÇÃO E COMÉRCIO
M+C8	SERVIÇOS E COMÉRCIO
N	CENTRO DE INDUSTRIAS CRIATIVAS - EDIFÍCIO CEDIDO AO MUNICÍPIO DE OEIRAS
O	OFICINAS CP
P	EQUIPAMENTO COLECTIVO
Q	RESIDÊNCIA DE ESTUDANTES
R+C0	HABITAÇÃO E COMÉRCIO
S	SILO DE ESTACIONAMENTO

Revisão	Descrição	Data
06. A	Apresentação de elementos de acordo com reunião técnica	2022/04/13
05. A	Resposta notificação SAI-CMO/2020/12930	2021/01/29
01. A	Resposta notificação SAI-CMO/2019/29925	2020/03/04

Proprietário / Promotor — Owner / Promoter

Arquitectura / Coordenação — Architecture / Coordination

SARAIVA+ASSOCIADOS

25 Years. We are just starting.

Proprietário / Promotor — Owner / Promoter
EFEITO PREVISTO LDA

Título do Projecto — Project Title
ANTIGAS INSTALAÇÕES DA FUNDIÇÃO DE OEIRAS

Localização — Location
RUA DA FUNDIÇÃO DE OEIRAS, OEIRAS, PORTUGAL

Disciplina — Discipline
ARQUITECTURA

Fase — Stage

Título — Drawing Name
PLANTA DE ARRANJOS EXTERIORES

Colaboração — Team
António Matrindas, arq.to (37870 N)
Tiago Sadias, arq.to (54625N)
Ana Carlota Horta, arq.to (13636N)
Cristia Freire, arq.paisagista
João Santos, eng.

Último Alteração — Last Change
ahorta - 06/06/2022

Código — Code
8 - 1 1 1 - M I X - O E R

Ficheiro — File
8-111-PIP-0111-2112-PLANRANJOS EXTERIORES-ROTA-V02

Data — Date
JULHO 2022

Escala — Scale
1:1000

Número do Desenho — Drawing number
Revisão — Rev.
C.Ent.

Disciplina	Fase	Grupo	Número	Folha	Rev.	C.Ent.
ARQ	PIP	01	11	07	A	

Autor do Projecto: Miguel Saraiva, arq.to (5500ls)

Este desenho é propriedade intelectual dos seus autores, não podendo, sem prévia autorização ser reproduzido ou usado para qualquer fim a não ser o aqui indicado.
Este desenho foi desenvolvido com versões do software AUTOCAD® devidamente licenciado de acordo com o "Contrato de Licença de Software Autodesk" da Autodesk, Inc.®

ISO A1